


PIANO DI GESTIONE DELLA ZPS IT20B0501  
"VIADANA, PORTIOLO, SAN BENEDETTO PO E OSTIGLIA"

progettazione



**Studio Associato Silva**  
sede legale:  
via Mazzini 9/2, 40137 Bologna

coordinamento

**Dott. For. Paolo Rigoni**

collaborazione

Dott. Sc. Nat. Giovanni Giovagnoli

codice lavoro

2008/011

file

1b\_geolitologica.mxd  
formato personalizzato  
1100 \* 730 mm

emissione

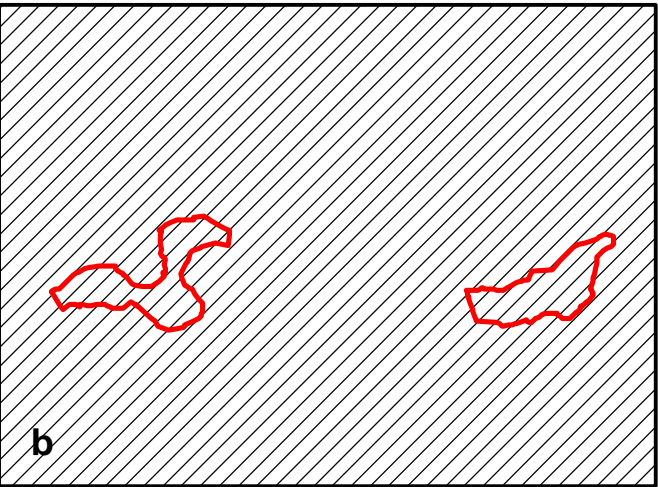
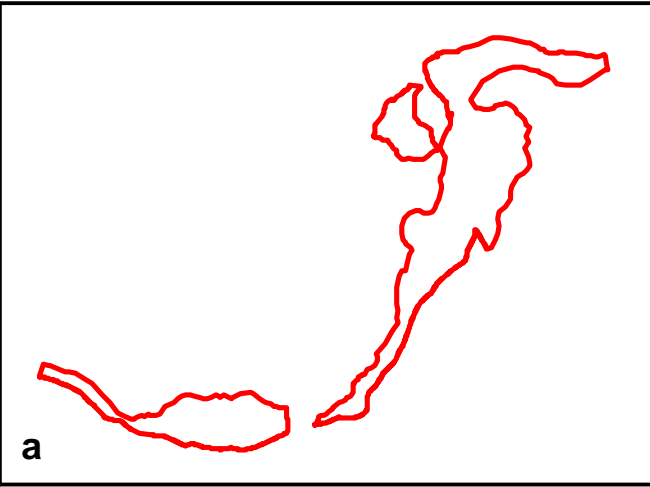
luglio 2009

Tav. 1b - Carta geolitologica

scala 1:25.000

revisione	oggetto	data	controllato
2			
3			
4			

Quadro d'Unione



LEGENDA

ZPS - IT20B0501 "Viadana, Portiolo, San Benedetto Po e Ostiglia"

LITOLOGIA	TENORE IN CARBONATI	PROFONDITA'
argille con sabbia	calcareo o molto calcareo	0-50 cm
argille con sabbia	scarsamente calcareo	100-200 cm
limi con sabbia - sabbie limose	scarsamente calcareo	50-200 cm
sabbie poco gradate con argilla	scarsamente calcareo	50-100 cm
sabbie limose	calcareo o molto calcareo	0-50 cm
sabbie limose	calcareo o molto calcareo	50-100 cm
sabbie limose - sabbie limose	non calcareo	50-200 cm
sabbie limose	non calcareo	100-200 cm